



# 周至县秦岭生态环境保护实施方案

## （图集）

周至县人民政府

2023年8月



## 目 录 contents

1 周至县政区及交通图.....	01	13 重点保护野生动植物分布图.....	13
2 周至县地势图.....	02	14 林地龄组结构图.....	14
3 遥感影像图.....	03	15 封山育林管理示意图.....	15
4 河流水系及流域分区图.....	04	16 湿地资源保护示意图.....	16
5 空间格局图.....	05	17 湿地保护规划布局图.....	17
6 生态保护红线示意图.....	06	18 地质灾害隐患类型与分布图.....	18
7 自然保护地整合优化意向图.....	07	19 饮用水水源保护区分布图.....	19
8 规划保护分区图.....	08	20 山地植被修复分区图.....	20
9 秦保区域勘界立标示意图.....	09	21 生态环境修复治理分区图.....	21
10 生态系统类型图( 2021 年 ).....	10	22 峪道分类分布图.....	22
11 国有天然林分布图.....	11	23 不可移动文物及主要旅游资源分布图.....	23
12 主要林种分类图.....	12	24 非物质文化遗产分布示意图.....	24



# 周至县政区及交通图

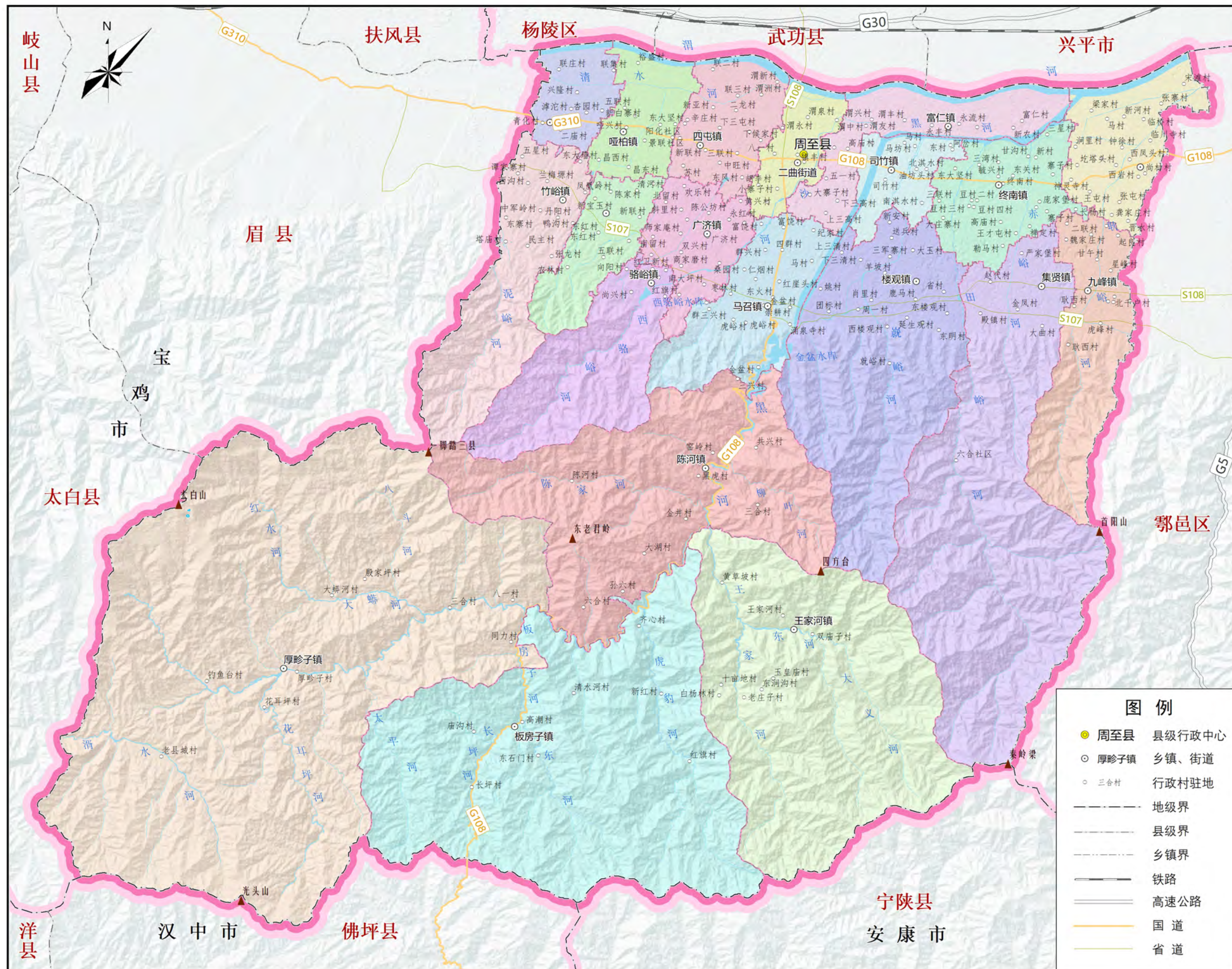
0 2.5 5 10 千米

周至县·秦岭生态环境保护  
规划分区保护详图



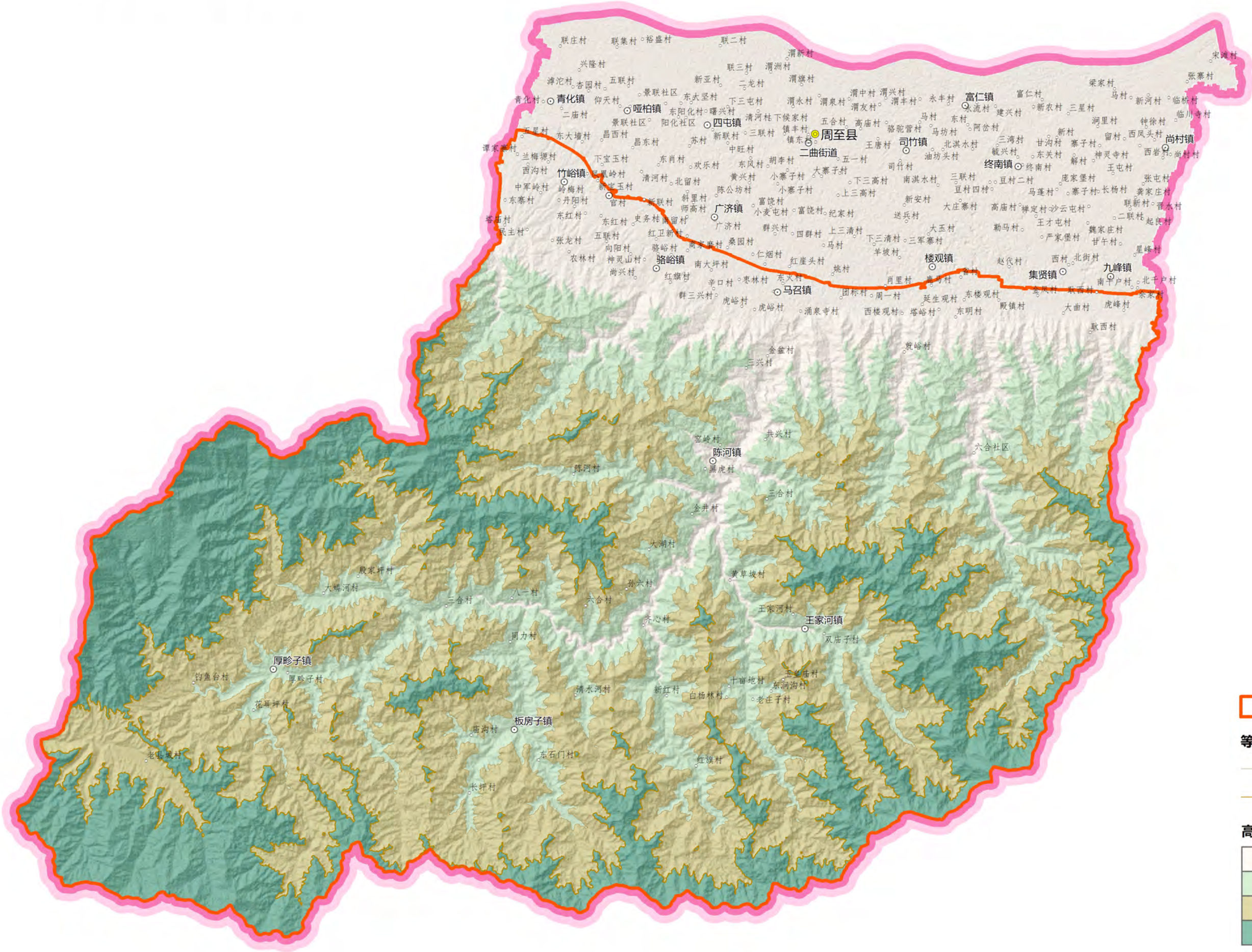

周至县，隶属陕西省西安市，地处关中西部，东依白河中心线与郿邑区为邻；南依秦岭主脉与汉中市佛坪县、安康市宁陕县交界；西有界碑与宝鸡市眉县、太白县接壤；北凭渭河与杨陵区、咸阳市武功县、兴平市、宝鸡市扶风县相邻，介于东经 107°39'-108°37'，北纬 33°42'-34°14'之间，距西安市区 68 千米。

2020 年，周至县下辖 1 个街道、19 个镇，总面积约 2945 平方公里。





周至县地势图



图例

周至县秦岭生态环境保护区

等高线

1500米等高线  
 2000米等高线

高程 (m)







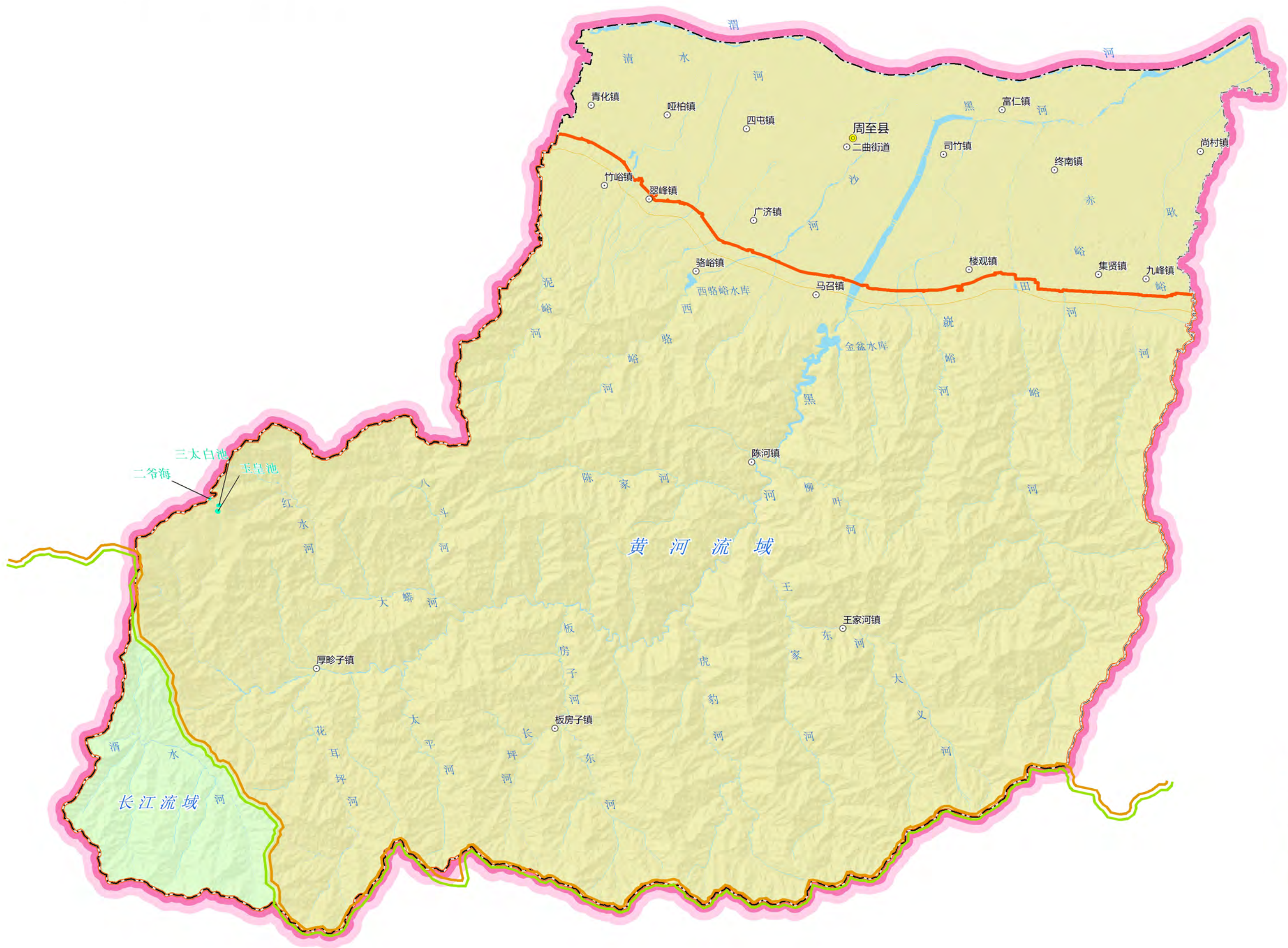
图 例

- 周至县秦岭生态  
环境保护区域
- 村庄
- 耕地
- 林地
- 河流
- 水库



# 河流水系及流域分区图

0 2.5 5 10  
千米

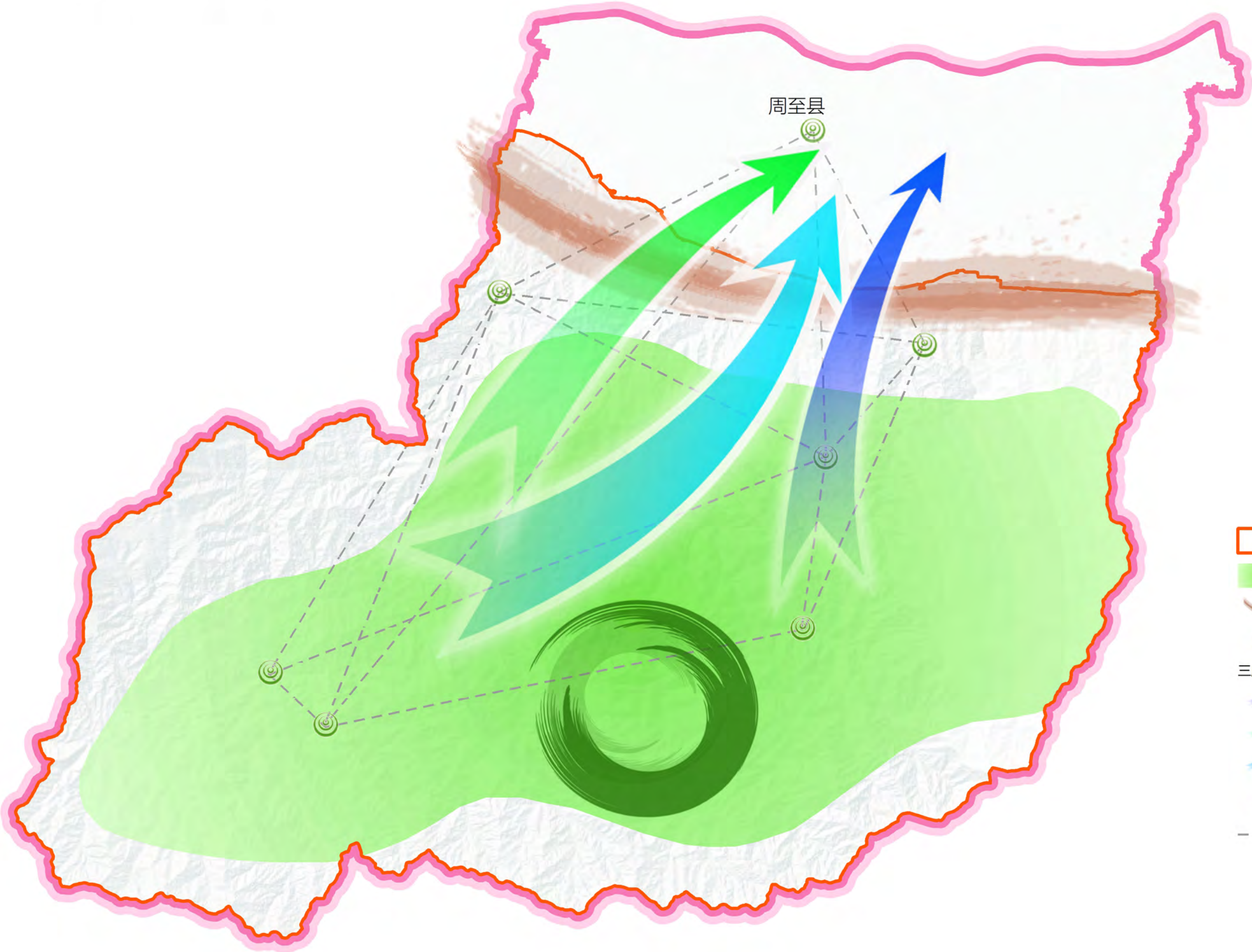



## 图 例

- 省道S107
- 周至县秦岭生态  
环境保护区域
- 流域界线
- 流域分区
  - 长江流域
  - 黄河流域



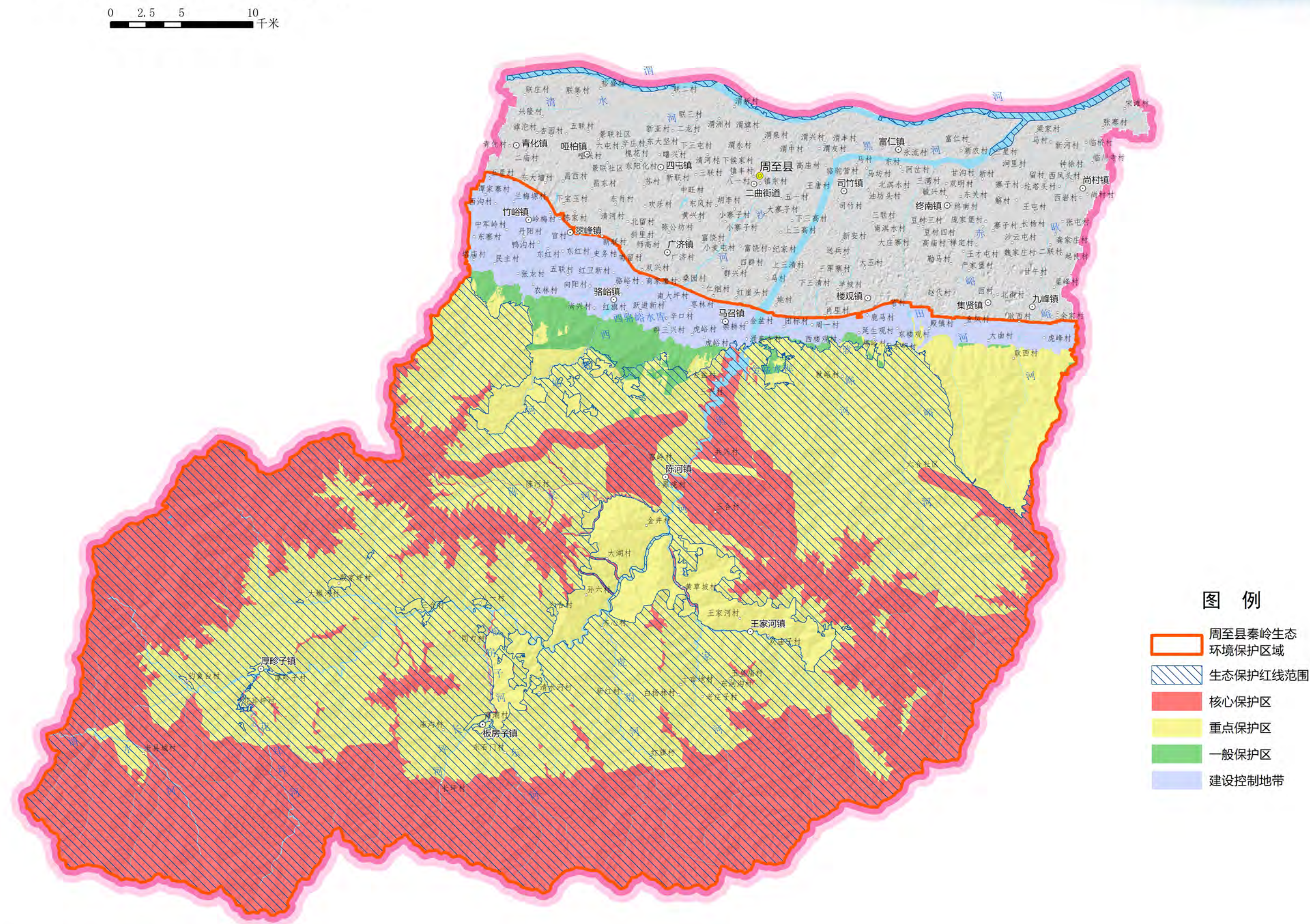
空间格局



图例


- 周至县秦岭生态环境保护区域
- 一屏
- 一带
- 一核
- 三廊
  - 一类峪道
  - 二类峪道
  - 三类峪道
- 多点
- 联网





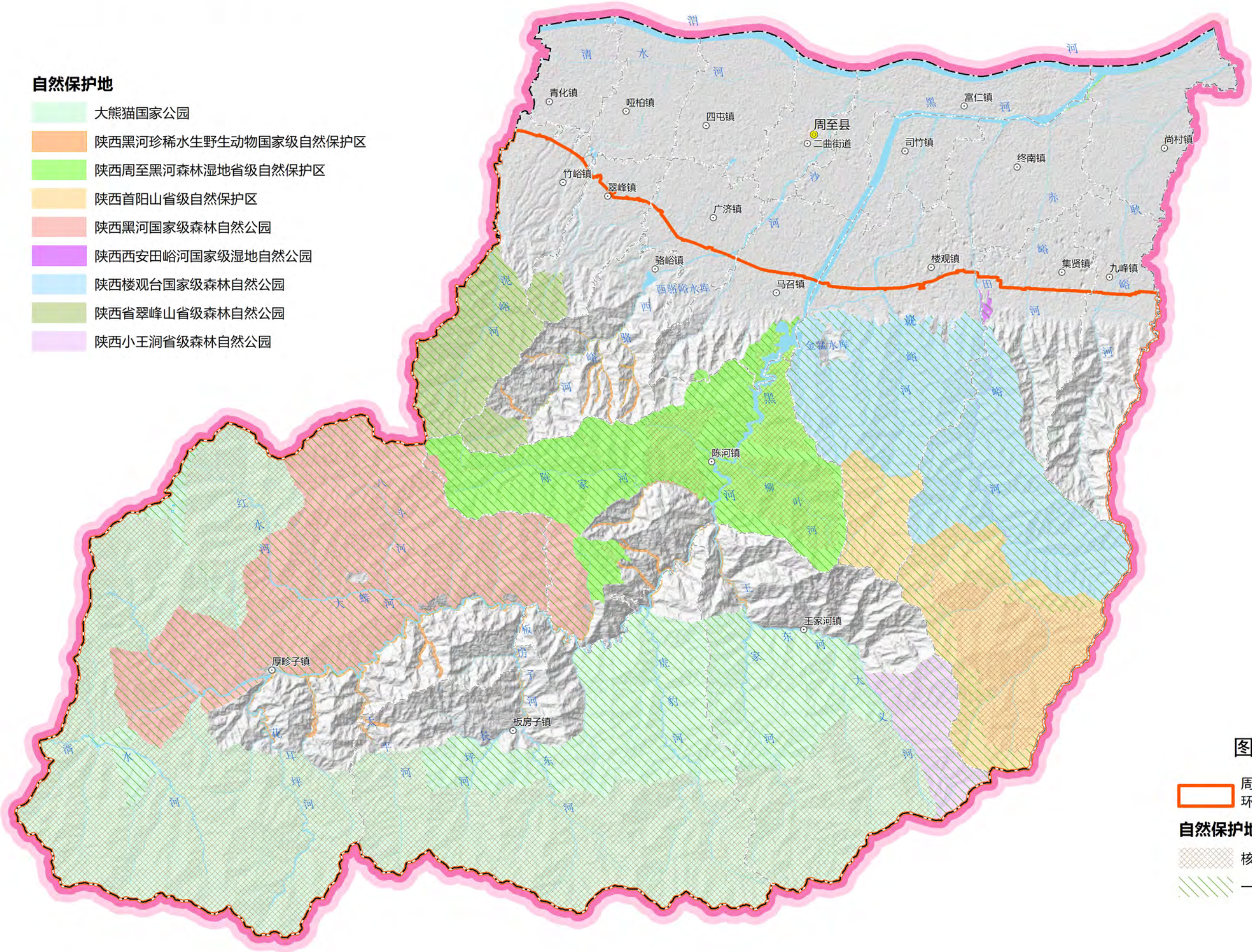


自然保护地整合优化意向图



自然保护地

- 大熊猫国家公园
- 陕西黑河珍稀水生野生动物国家级自然保护区
- 陕西周至黑河森林湿地省级自然保护区
- 陕西首阳山省级自然保护区
- 陕西黑河国家级森林自然公园
- 陕西西安田峪河国家级湿地自然公园
- 陕西楼观台国家级森林自然公园
- 陕西省翠峰山省级森林自然公园
- 陕西小王涧省级森林自然公园



图例

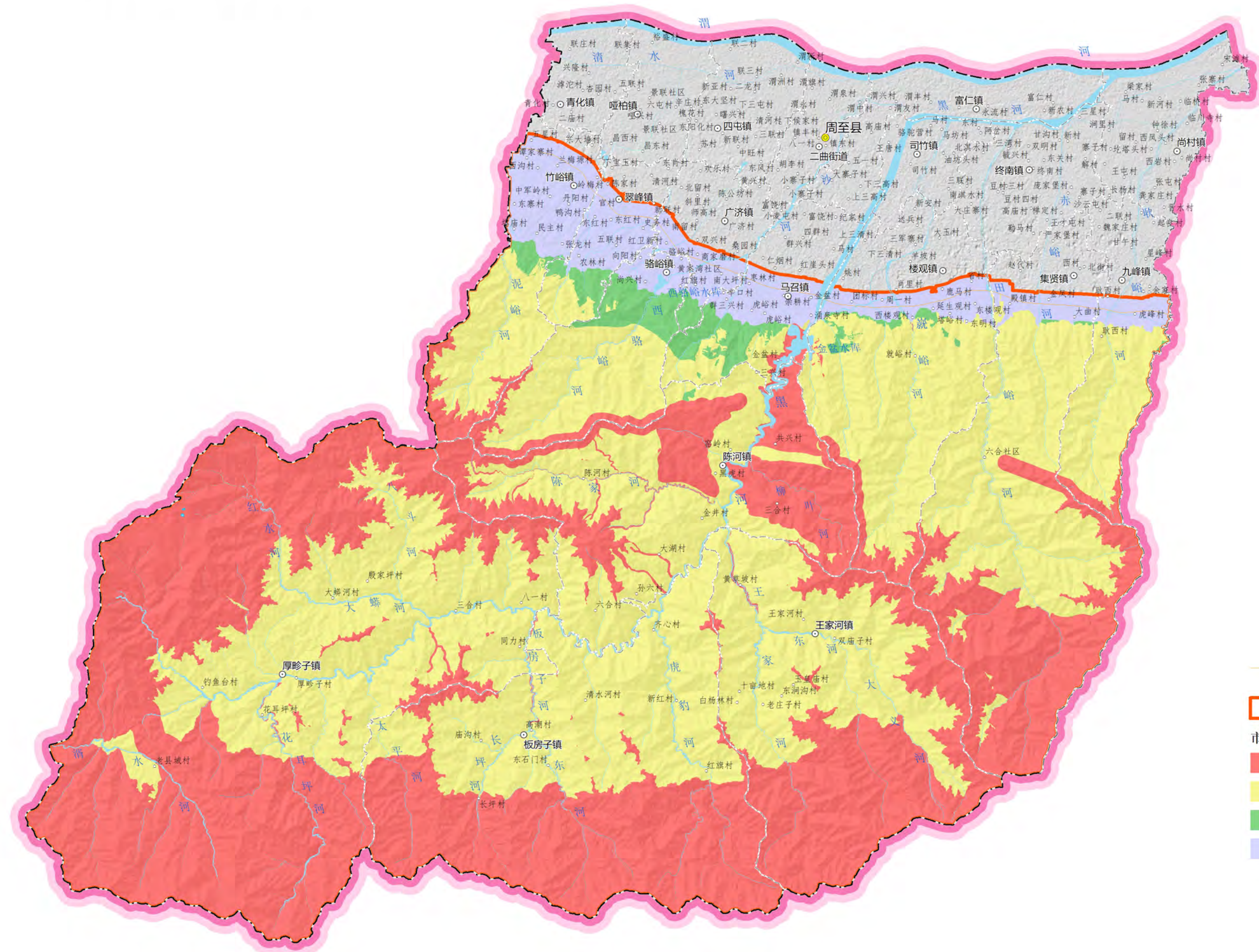
- 周至县秦岭生态环境保护区域
- 自然保护地功能分区
  - 核心保护区
  - 一般保护区

数据来源：2021年周至县自然保护地整合优化预案阶段成果



# 规划分区示意图

0 2.5 5 10 千米

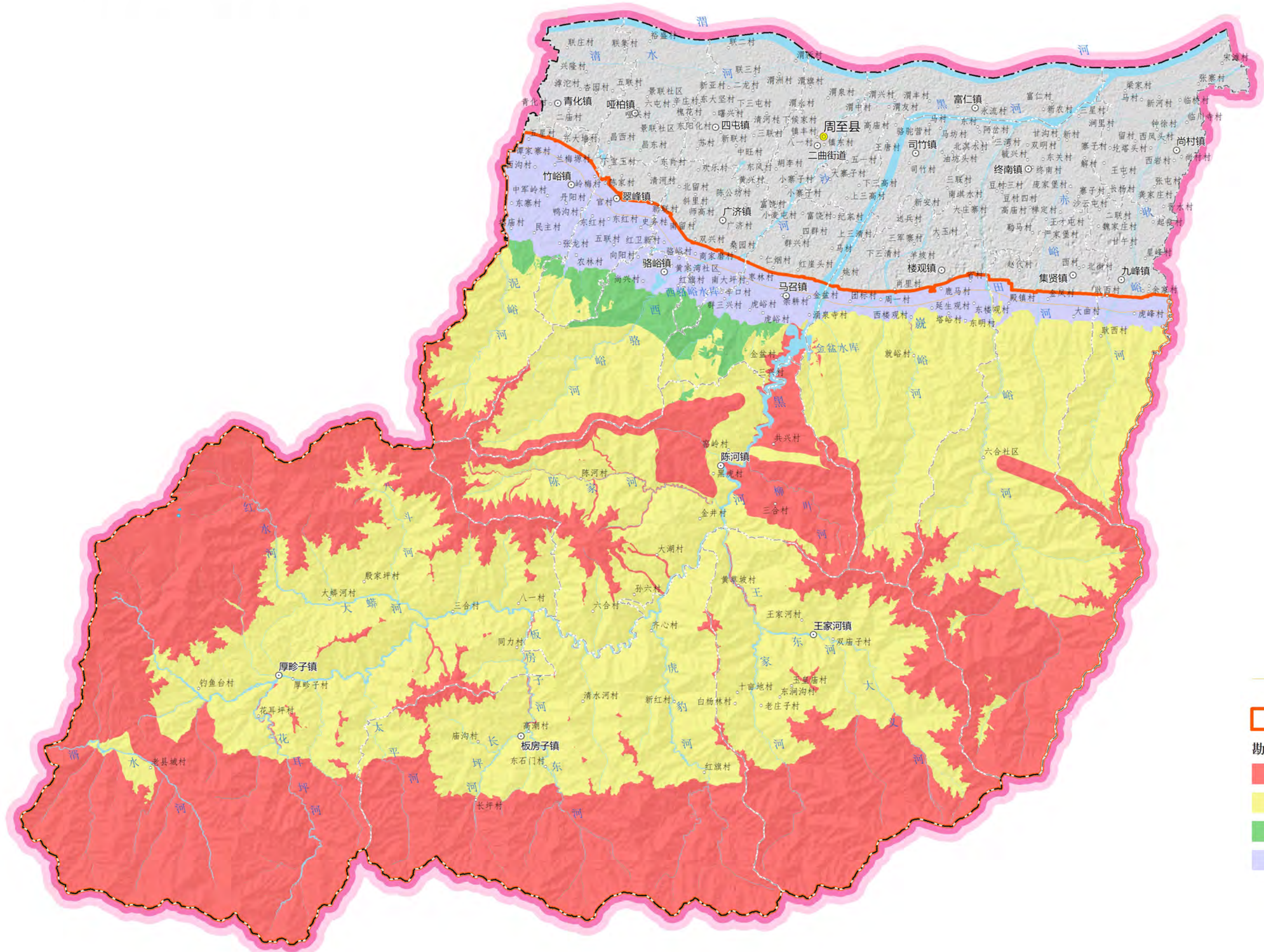



## 图例

- 省道S107
- 周至县秦岭生态环境保护区域
- 市规划分区
  - 核心保护区
  - 重点保护区
  - 一般保护区
  - 建设控制地带



秦保区域勘界立标示意图



- 图 例
- 省道S107
  - 周至县秦岭生态环境保护区域
  - 勘界立标
  - 核心区
  - 重点保护区
  - 一般保护区
  - 建设控制地带



生态系统类型图（2021年）

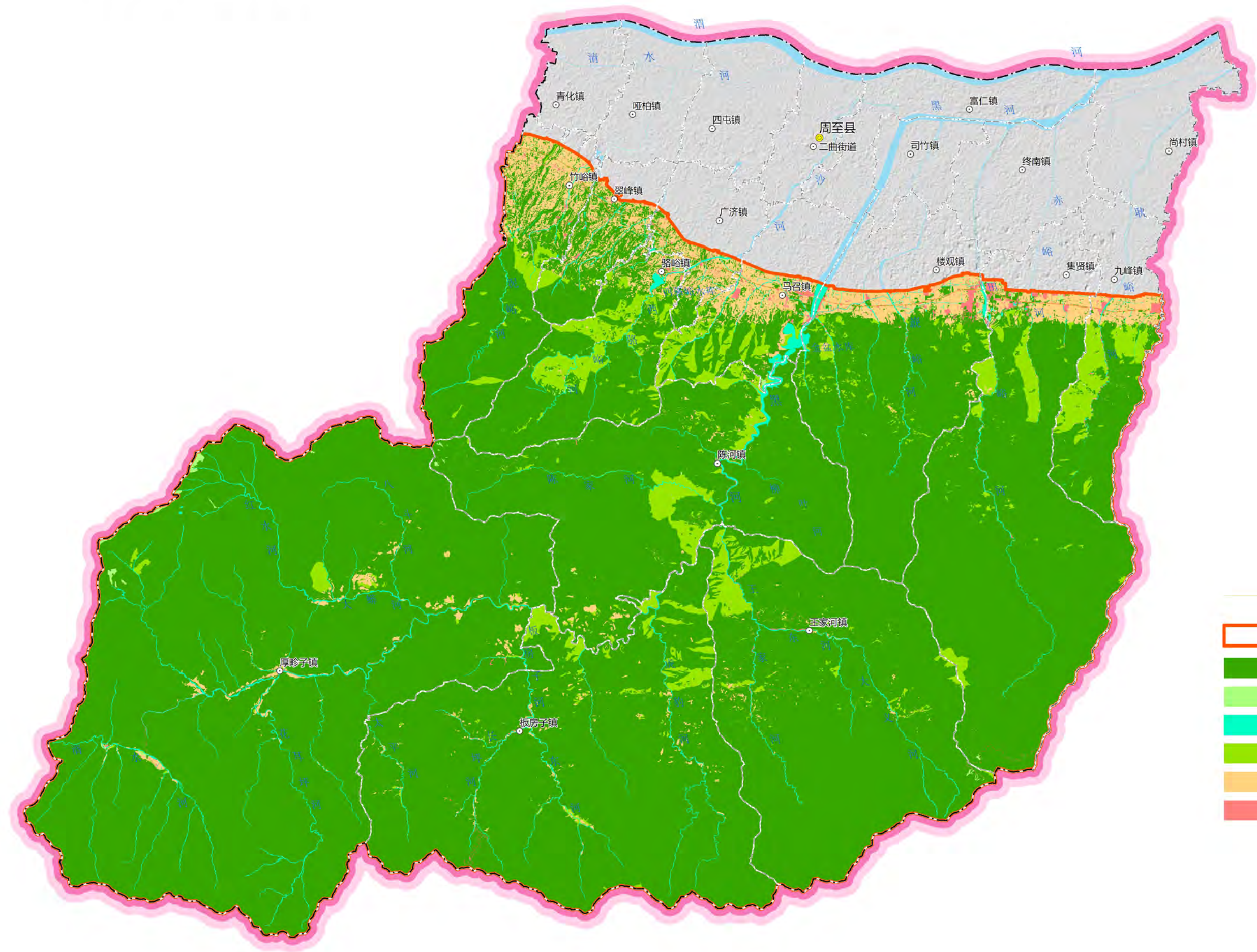



图 例

- 省道S107
- 周至县秦岭生态环境保护区域
- 森林生态系统
- 草地生态系统
- 湿地生态系统
- 灌丛生态系统
- 农业生态系统
- 城镇生态系统



国有天然林分布图

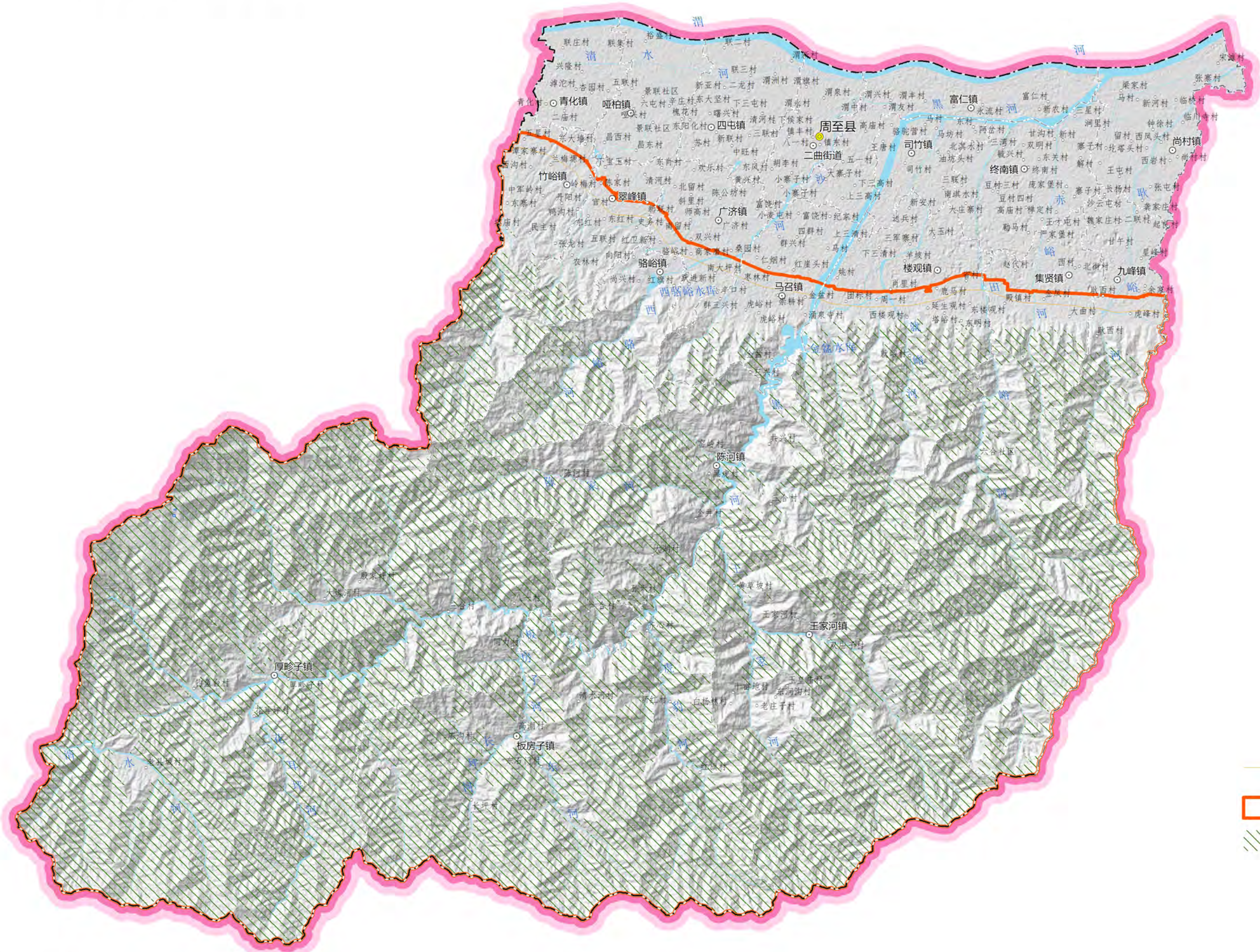



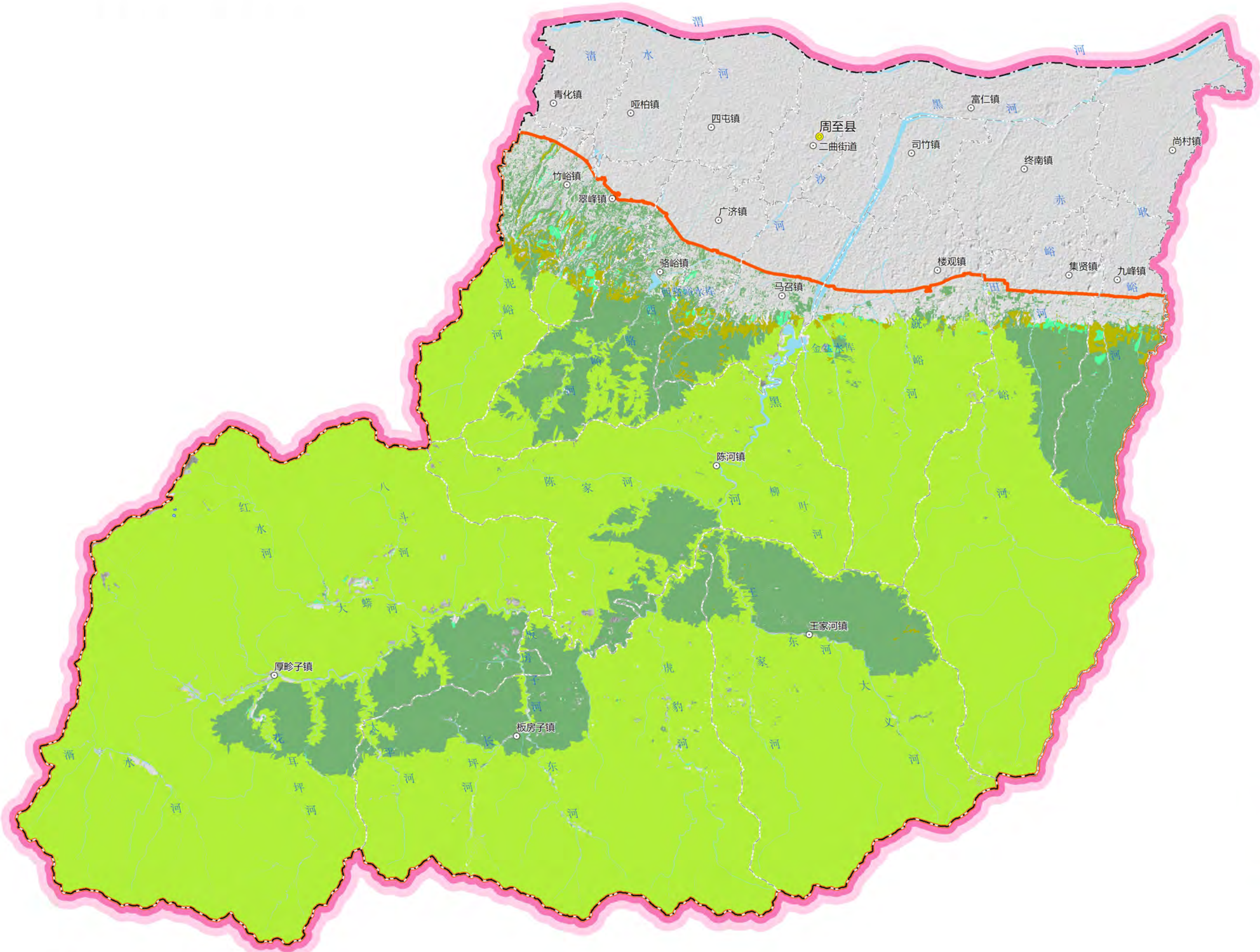

图 例

- 省道S107
- 周至县秦岭生态环境保护区域
- 国有天然林

数据来源：2021年林草湿与三调融合对接后成果数据



主要林种现状分类图





## 重点保护野生动植物分布图

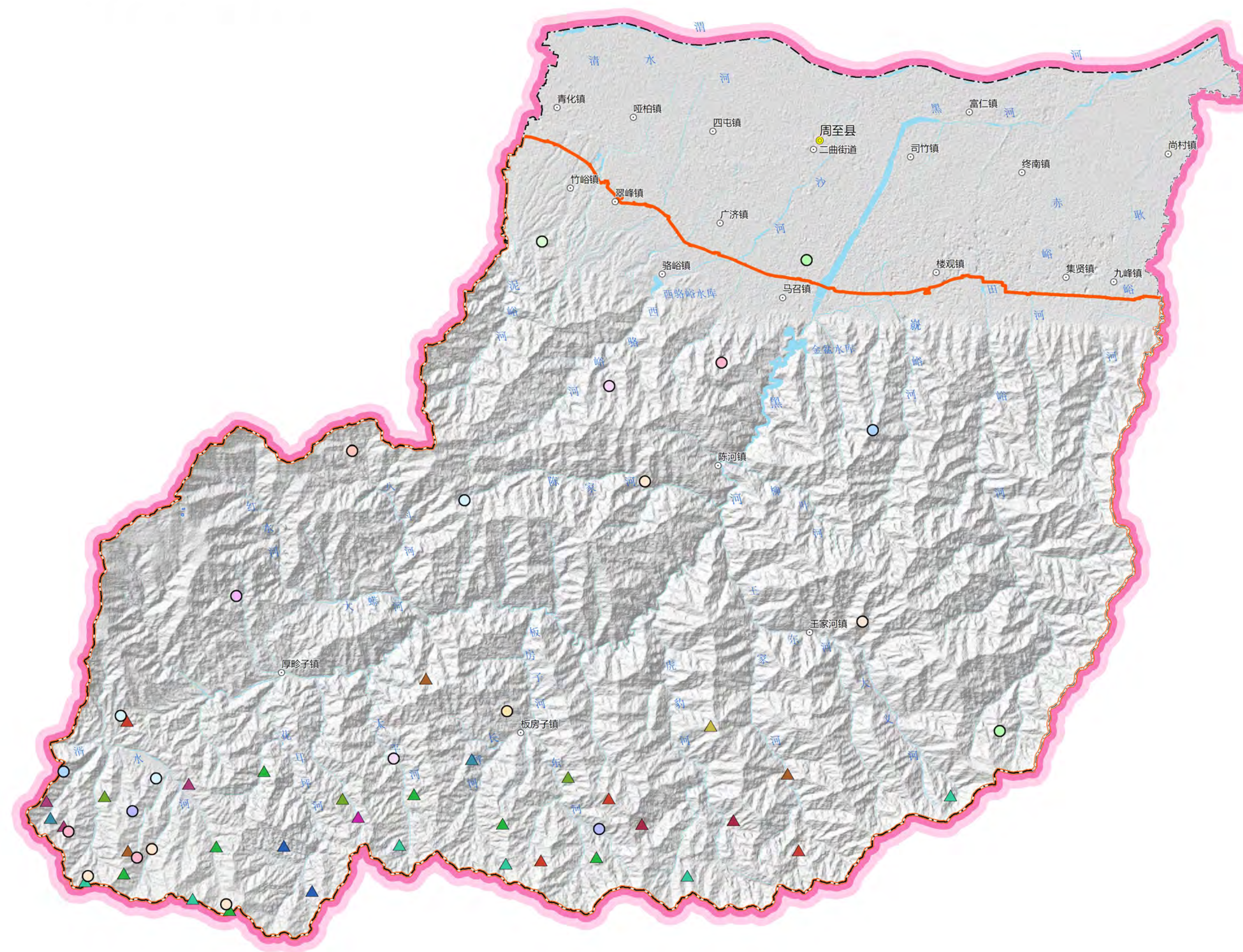


图 例

 周至县秦岭生态  
环境保护区域

### 主要植物种类

- 刺榆
- 大果青扦
- 太白乌头
- 庙台槭
- 延龄草
- 独叶草
- 秦岭冷杉
- 红豆杉
- 连香树
- 陕西乌头
- 鸡麻

### 主要动物种类

- |   |       |
|---|-------|
|  | 勺鸡    |
|  | 哲罗鲑   |
|  | 斑羚    |
|  | 林麝    |
|  | 熊猫    |
|  | 白冠长尾雉 |
|  | 羚牛    |
|  | 苏门羚   |
|  | 豹     |
|  | 金丝猴   |
|  | 金雕    |
|  | 黑熊    |



# 林地龄组结构现状图

0 2.5 5 10  
千米

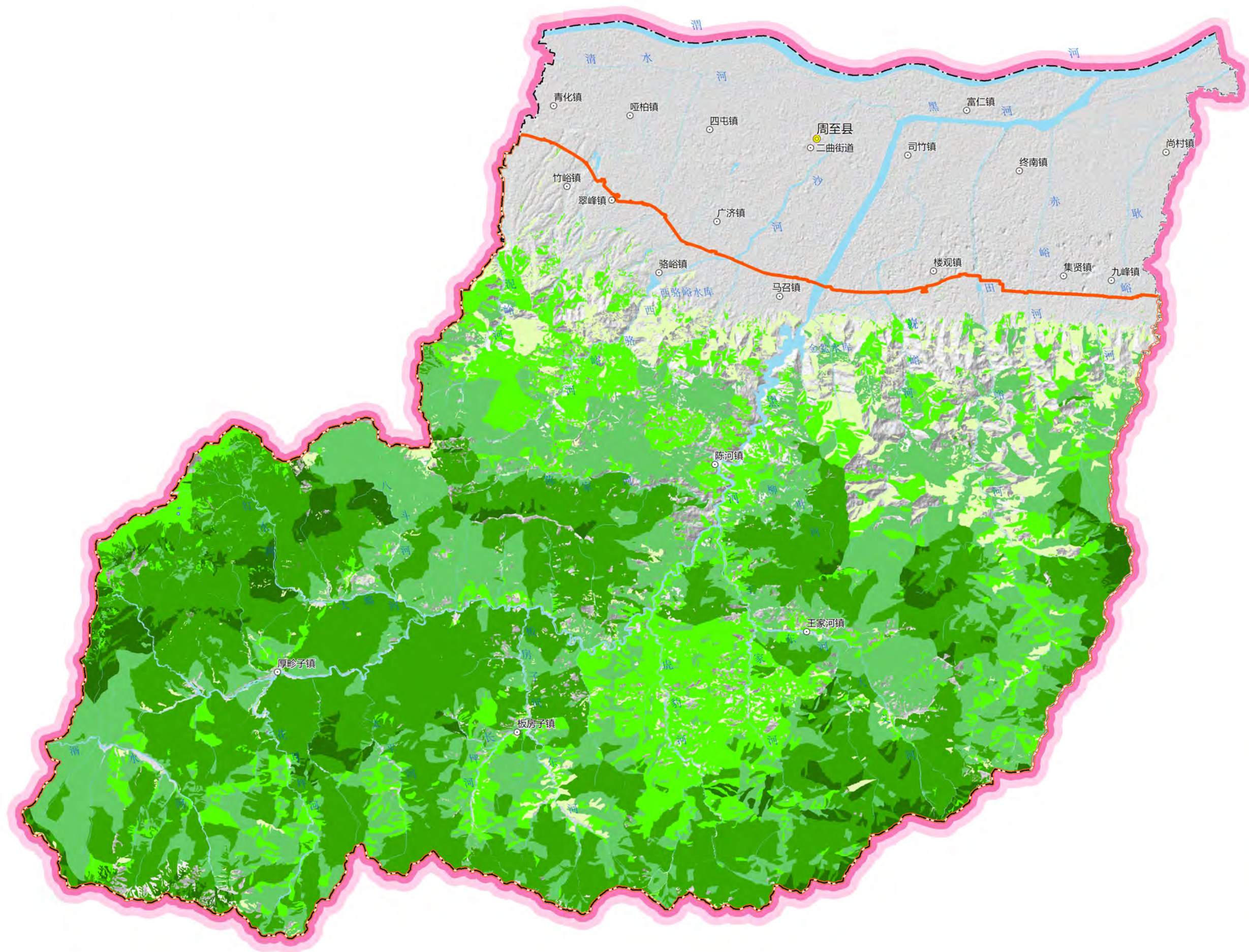


图 例

- 周至县秦岭生态  
环境保护区域
- 龄组结构
  - 幼龄林
  - 中龄林
  - 近熟林
  - 成熟林
  - 过熟林



封山育林管理示意图

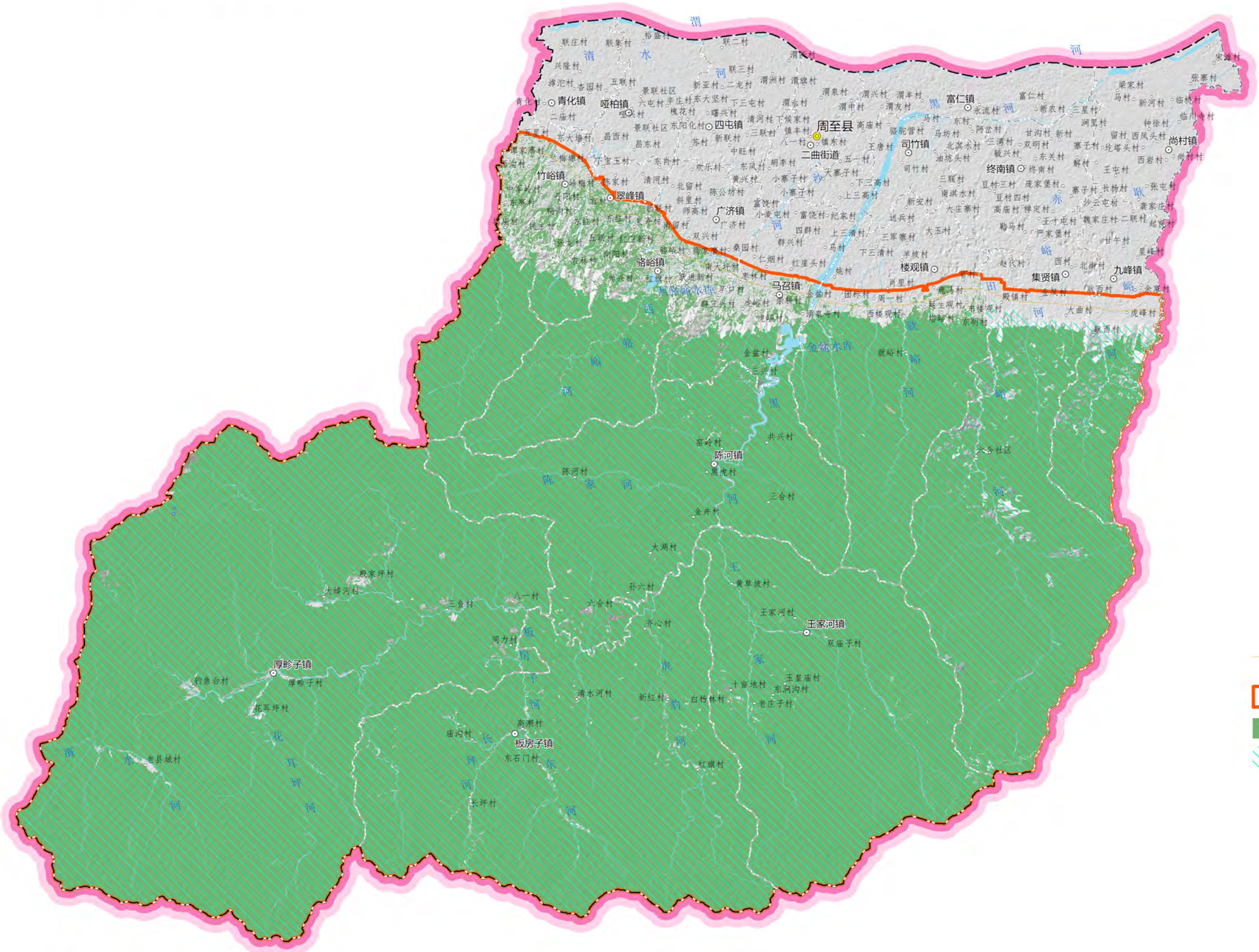



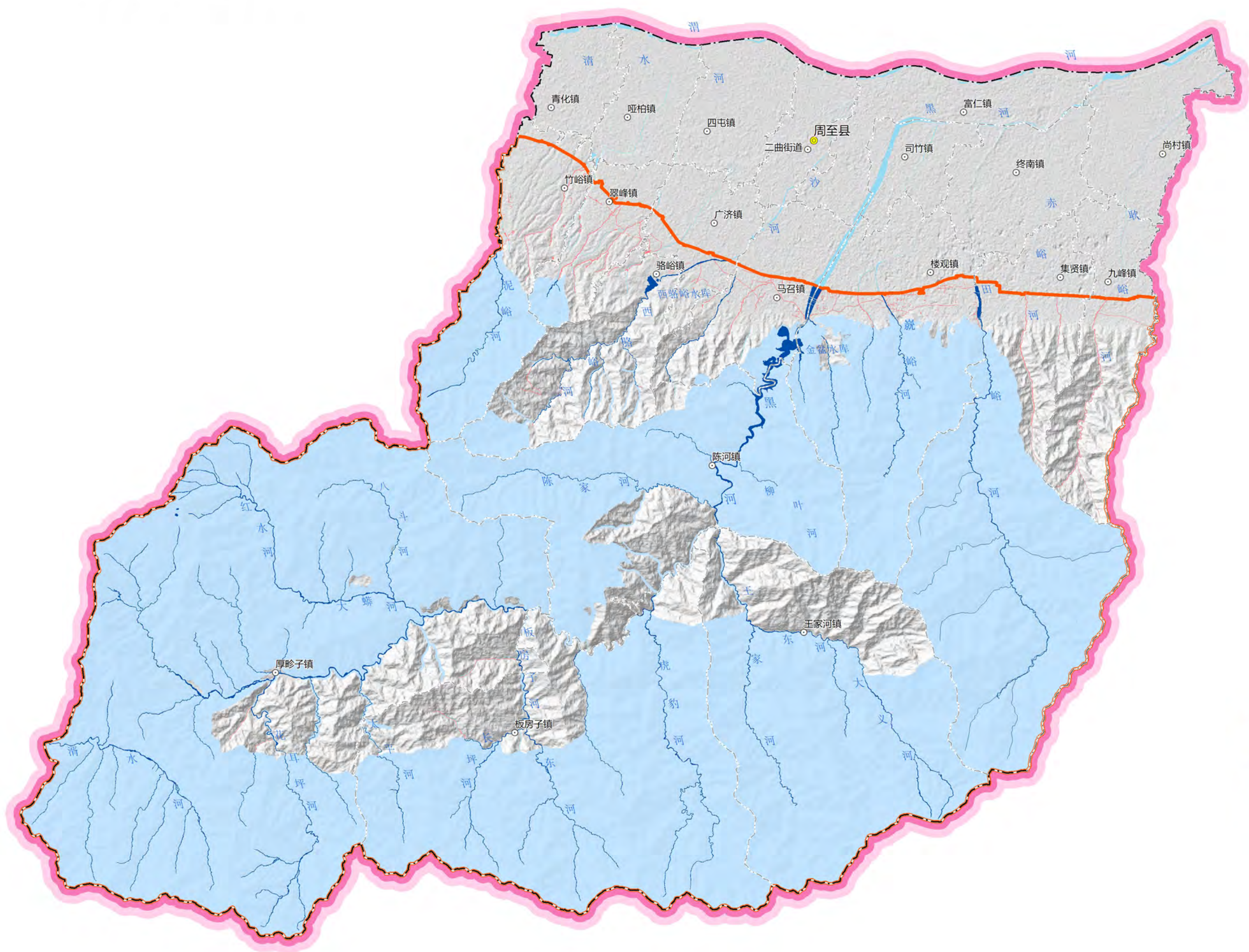

图 例

- 省道S107
- 周至县秦岭生态  
环境保护区域
- 封山育林管理范围
- 封山禁牧

数据来源：2021年林草湿与三调融合对接后成果数据



湿地资源保护示意图





湿地保护规划布局图

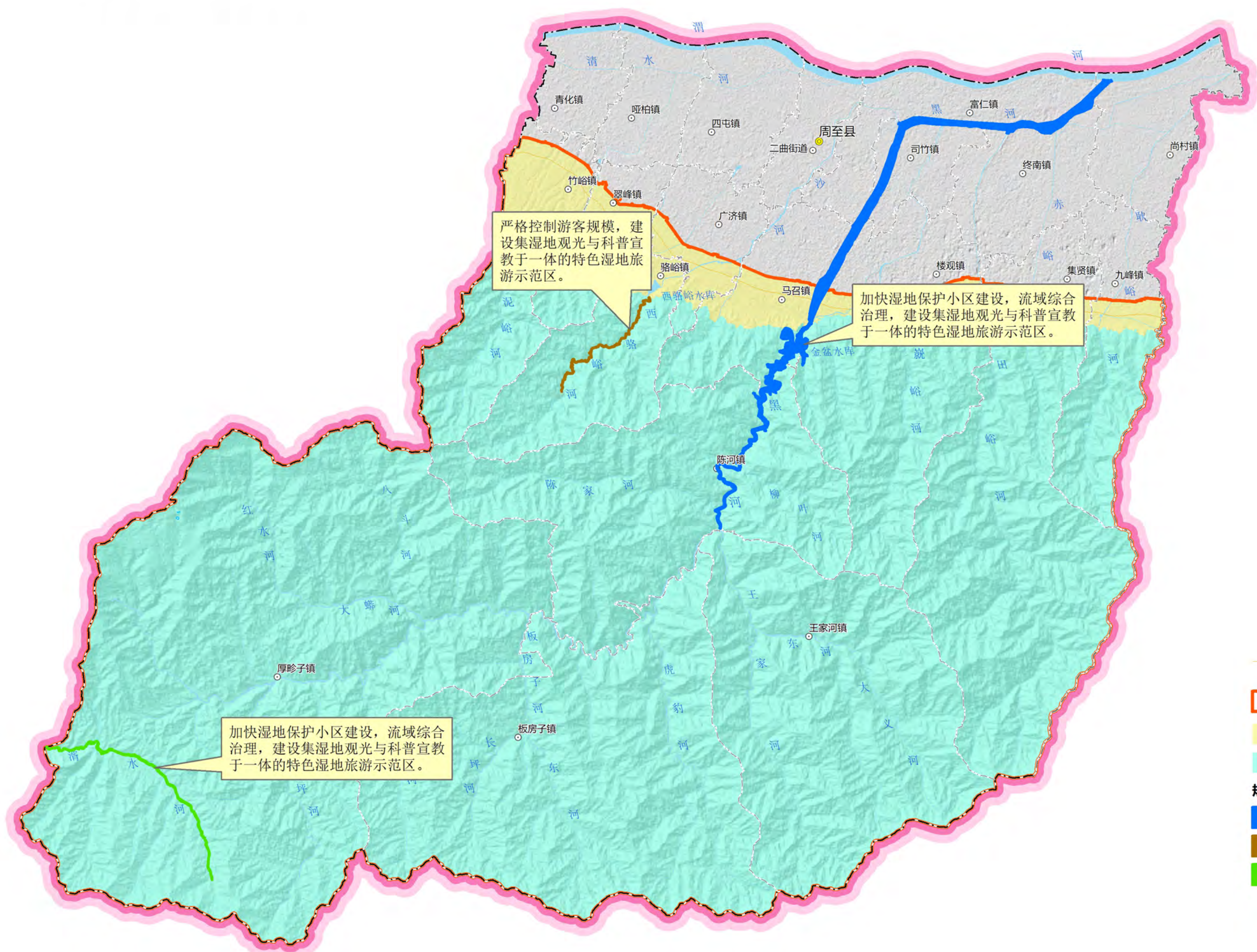




图 例

- 省道S107
- 周至县秦岭生态环境保护区域
- 中部平原生态水廊区
- 南部秦岭涵养水源区
- 规划建设湿地
  - 黑河湿地
  - 骆峪河
  - 渭水河

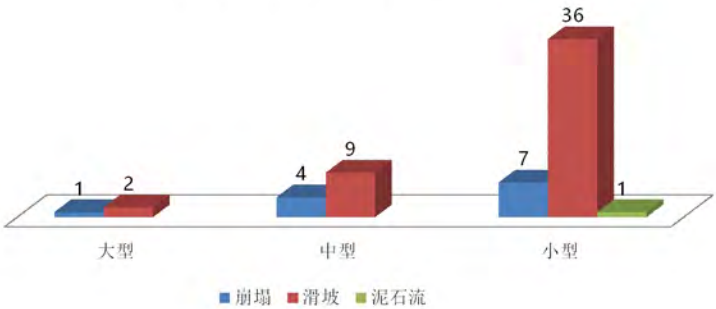
数据来源：《周至县湿地保护规划（2020-2030年）》



地质灾害隐患类型与分布图



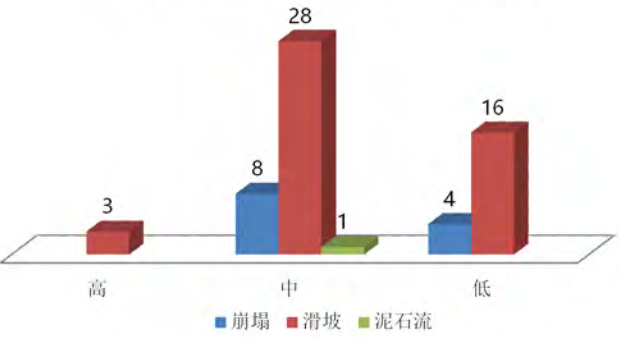
地质灾害隐患类型与规模



图例

- 省道S107
- 周至县秦岭生态环境保护区域
- 地质灾害隐患类型
  - 崩塌, 大型
  - 崩塌, 中型
  - 崩塌, 小型
  - 滑坡, 大型
  - 滑坡, 中型
  - 滑坡, 小型
  - 泥石, 小型
- 地质灾害发育分区
  - 高易发区
  - 中易发区
  - 低易发区

地质灾害隐患类型与危害程度



数据来源:《周至县2020年地质灾害防治工作方案》



饮用水水源地保护分区图

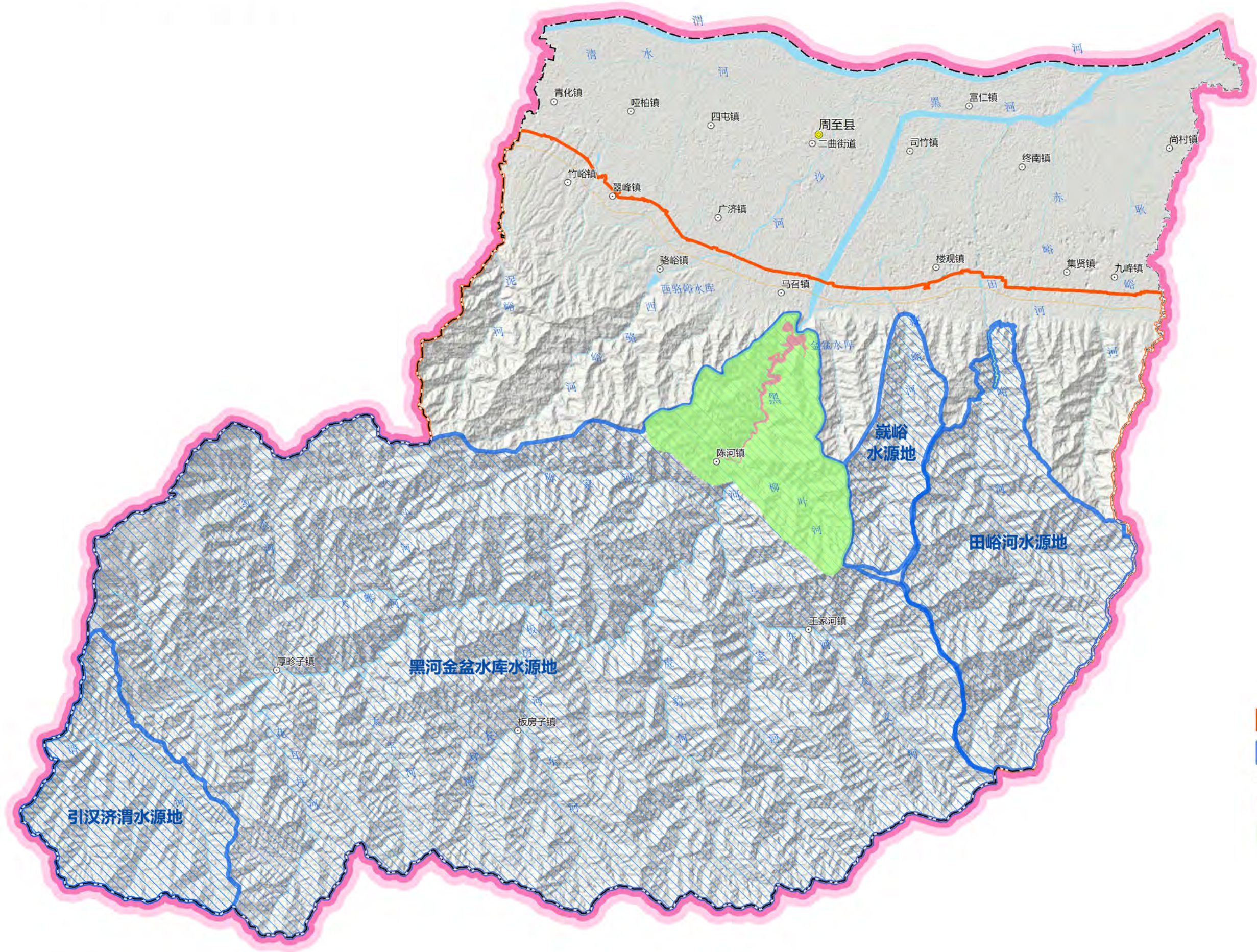



图 例

- 省道S107
- 周至县秦岭生态环境保护区域
- 饮用水水源地
- 水源地保护分区
  - 一级
  - 二级

数据来源：周至县域范围内城市集中式饮用水水源地成果数据



## 山地植被修复分区图

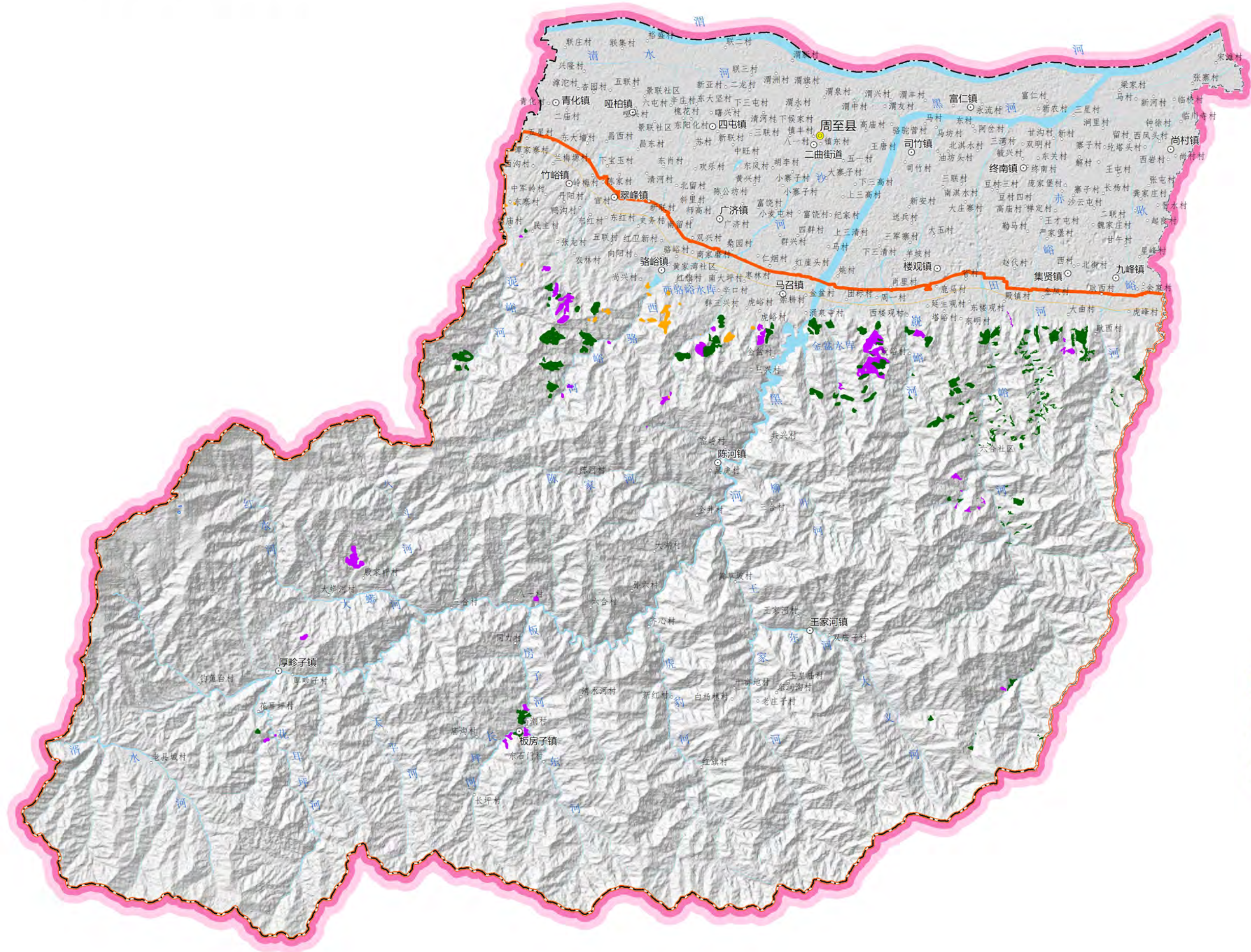




图 例

- 省道S107
- 周至县秦岭生态  
环境保护区域
- 人工造林
- 幼龄林抚育
- 中龄林抚育

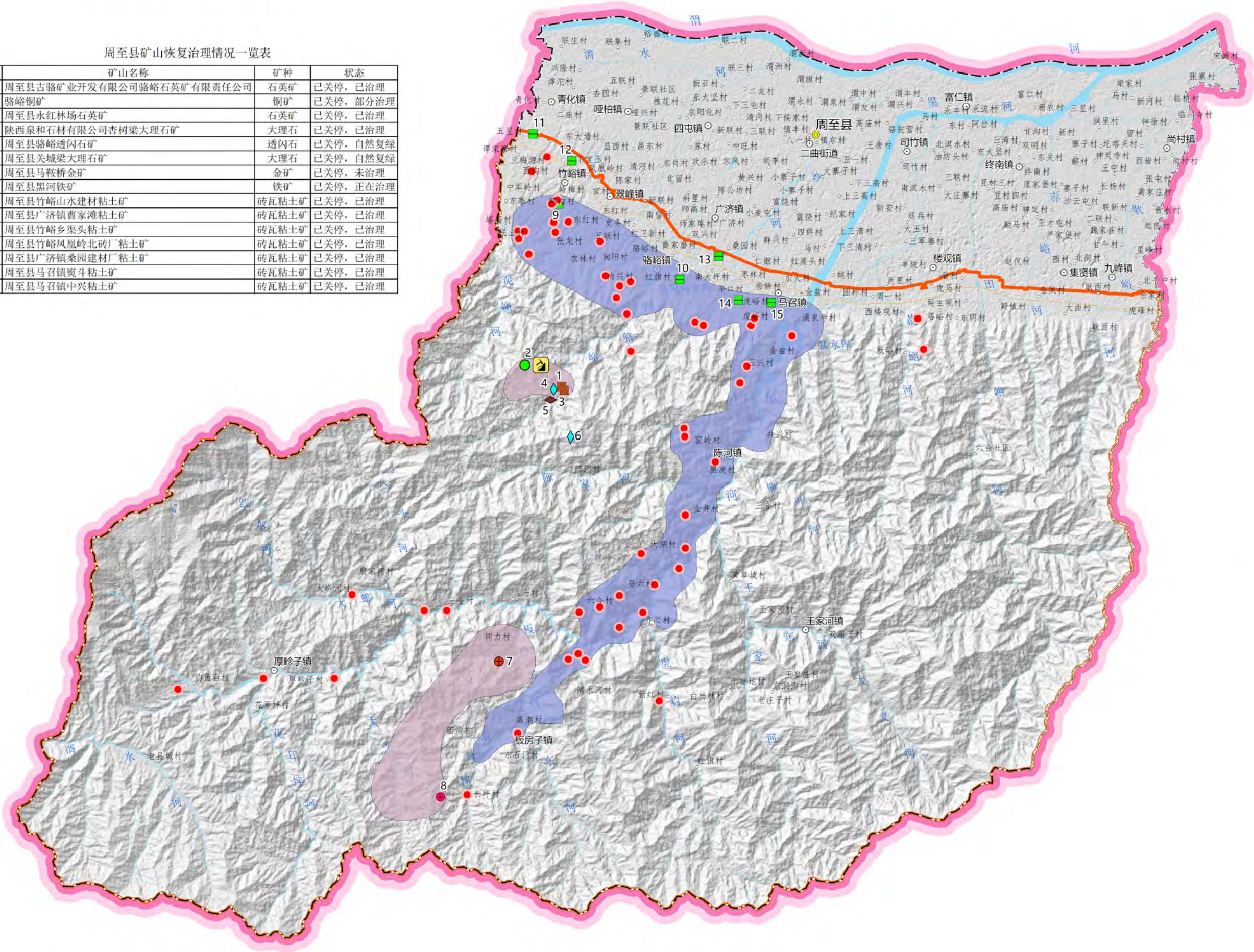


生态环境修复治理分区图



周至县矿山恢复治理情况一览表

序号	矿山名称	矿种	状态
1	周至县古骆矿业开发有限公司骆峪石英矿有限责任公司	石英矿	已关停，已治理
2	骆峪铜矿	铜矿	已关停，部分治理
3	周至县永红林场石英矿	石英矿	已关停，已治理
4	陕西泉和石材有限公司杏树梁大理石矿	大理石	已关停，已治理
5	周至县骆峪透闪石矿	透闪石	已关停，自然复绿
6	周至县关城梁大理石矿	大理石	已关停，自然复绿
7	周至县马鞍桥金矿	金矿	已关停，未治理
8	周至县黑河铁矿	铁矿	已关停，正在治理
9	周至县竹峪山水建材粘土矿	砖瓦粘土矿	已关停，已治理
10	周至县广济镇曹家滩粘土矿	砖瓦粘土矿	已关停，已治理
11	周至县竹峪乡渠头粘土矿	砖瓦粘土矿	已关停，已治理
12	周至县竹峪凤凰岭北砖厂粘土矿	砖瓦粘土矿	已关停，已治理
13	周至县广济镇桑园建材厂粘土矿	砖瓦粘土矿	已关停，已治理
14	周至县马召镇熨斗粘土矿	砖瓦粘土矿	已关停，已治理
15	周至县马召镇中兴粘土矿	砖瓦粘土矿	已关停，已治理




图例

- 省道S107
- 周至县秦岭生态环境保护区域
- 地质灾害治理点
- 尾矿库治理点
- 水土保持治理区
- 矿山治理区
- 矿种
  - 铁矿
  - 铜矿
  - 金矿
  - 透闪石
  - 石英矿
  - 砖瓦粘土矿
  - 大理石

注：矿山恢复治理状态调查时间截止为2020年10月



峪道分类分布图



周至县沿省道S107（马召-竹峪段）特色节点建设位置分布

序号	节点名称	节点功能	位置
1	辛口新型农村社区节点	休憩性道路节点	马召镇
2	枣林节点	休憩性道路节点	马召镇
3	广济节点	休憩性道路节点	广济镇
4	雷神寨节点	景观性道路节点	广济镇
5	骆峪节点	景观性道路节点	骆峪镇
6	暖泉湾节点	景观性道路节点	广济镇
7	史务村节点	综合性道路节点	翠峰镇
8	青山节点	综合性道路节点	翠峰镇
9	官庄节点	景观性道路节点	翠峰镇
10	兰梅源节点	景观性道路节点	竹峪镇
11	渠头村节点	休憩性道路节点	竹峪镇
12	谭家寨节点	休憩性道路节点	竹峪镇

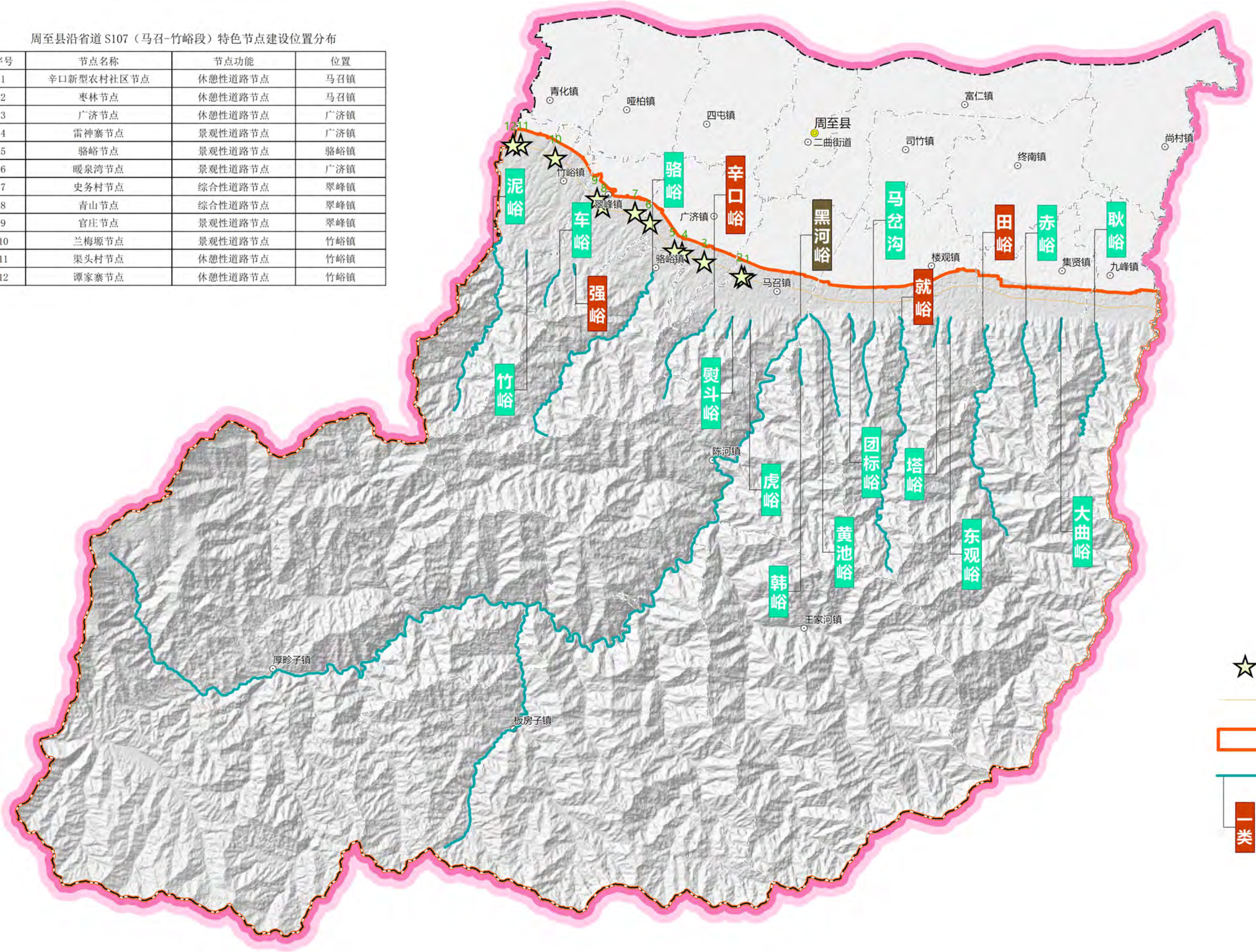


图 例

☆

特色节点

—

省道S107

周至县秦岭生态  
环境保护区域

峪道


一类

二类

三类

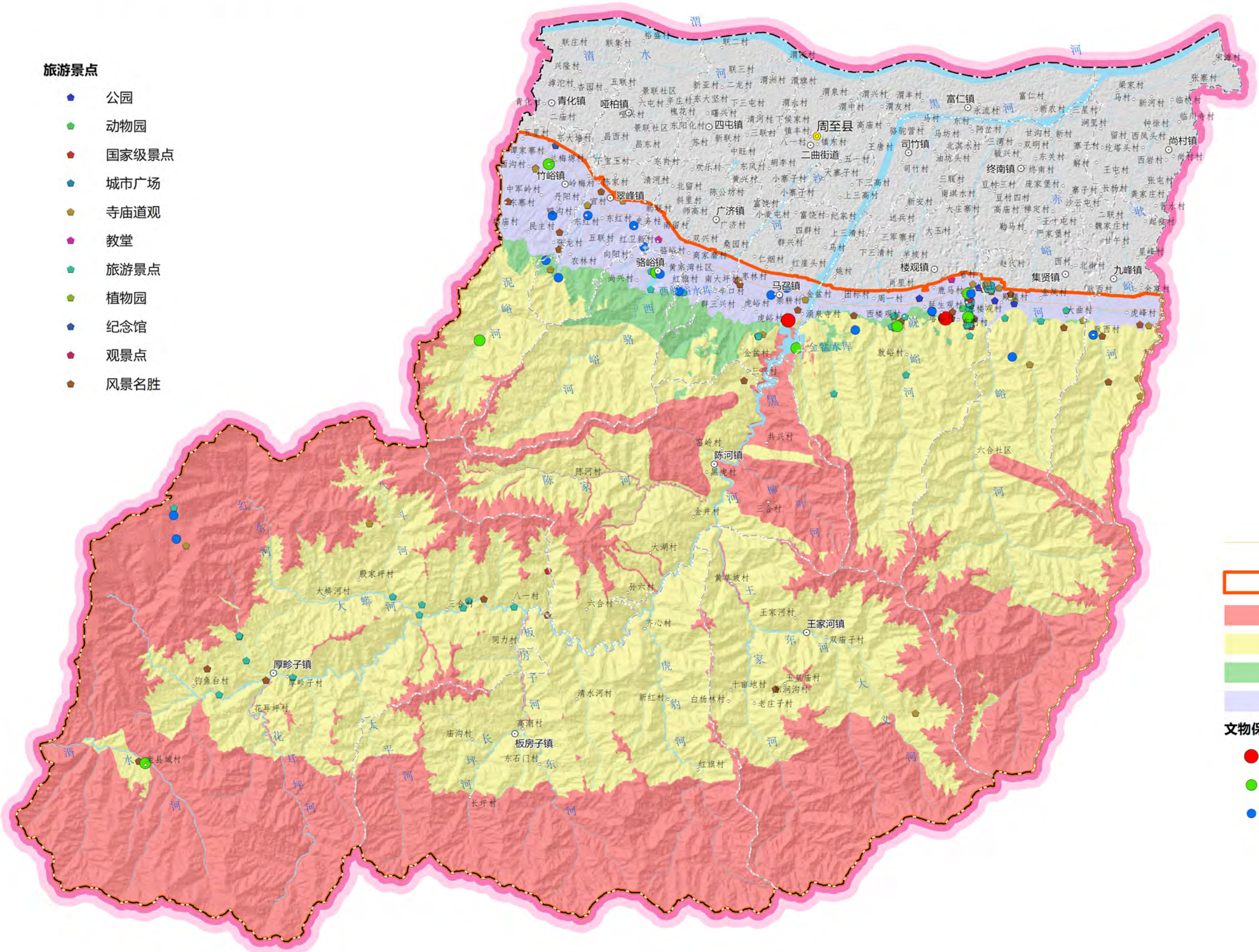


不可移动文物及主要旅游资源分布图



旅游景点

- 公园
- 动物园
- 国家级景点
- 城市广场
- 寺庙道观
- 教堂
- 旅游景点
- 植物园
- 纪念馆
- 观景点
- 风景名胜



图例

- 省道S107
- 周至县秦岭生态环境保护区域
- 核心保护区
- 重点保护区
- 一般保护区
- 建设控制地带

文物保护单位

- 全国重点文物保护单位
- 省级文物保护单位
- 县级文物保护单位



非物质文化遗产分布示意图

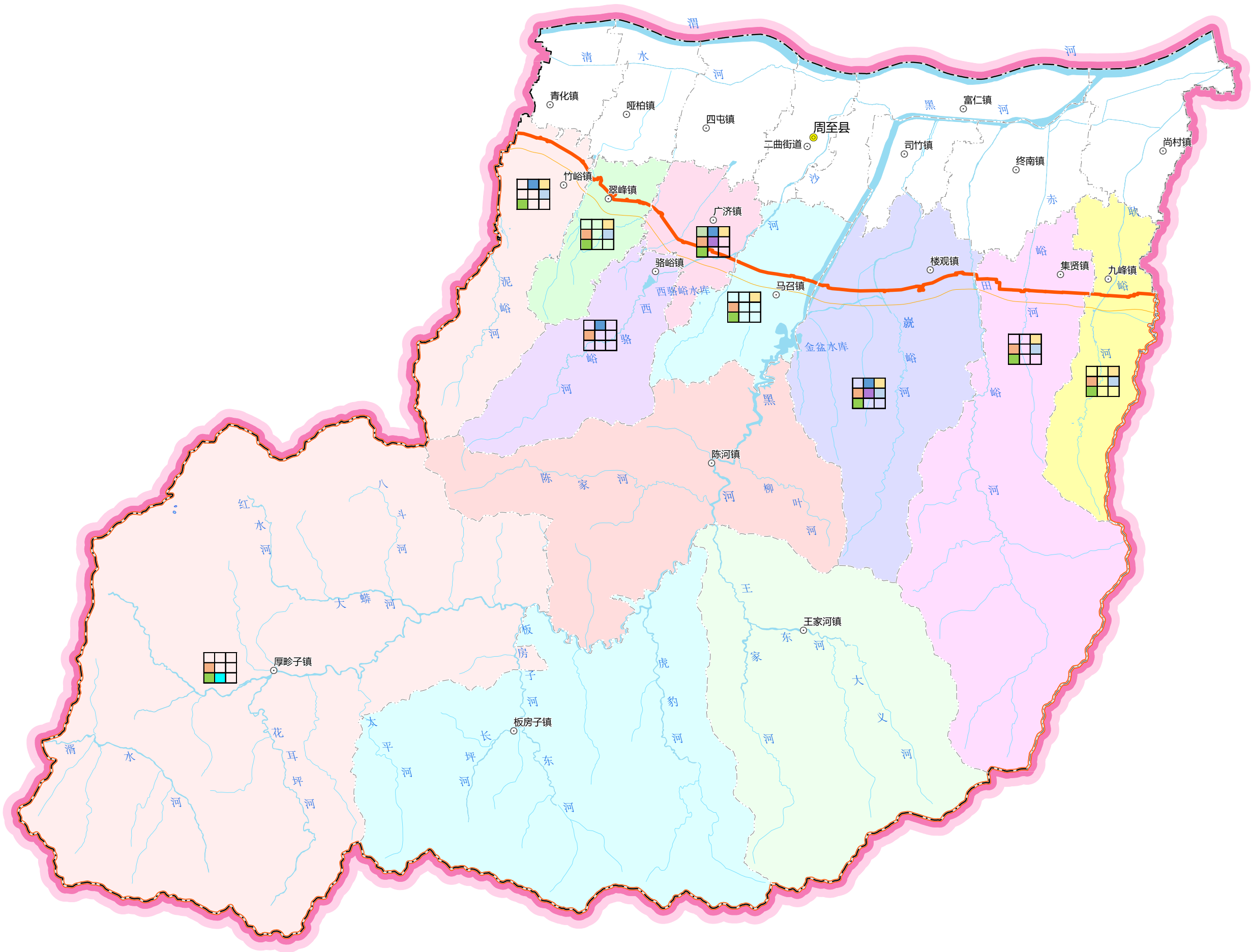



图 例

- 省道S107
- 周至县秦岭生态环境保护区域

非物质文化遗产类型

传统 美术	曲艺	传统 技艺
传统 舞蹈	传统 戏剧	民俗
传统 音乐	民间 文学	